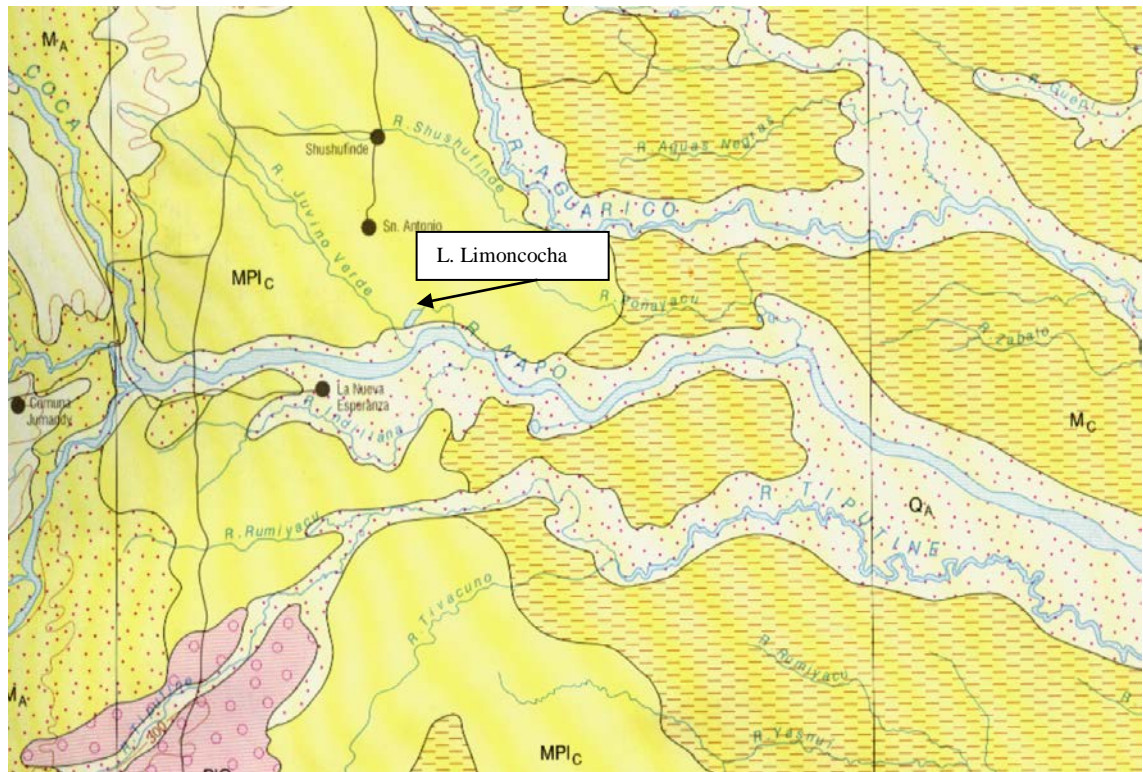


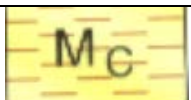


### 2.3 DESCRIPCIÓN GEOLÓGICA DEL AREA EN ESTUDIO:



Fuente : Mapa Geológico de la República del Ecuador  
Escala 1:1,000,000

Leyenda :

TIPO	DESCRIPCIÓN	PERIODO	EDAD (Ma)
	Depósitos aluviales. Arcillas y arenas	Cuaternario	0- 1,64
	Areniscas , lutitas y Tobas	Plioceno	1,64- 5,2
	Arcillas, lutitas tobaceas y yeso	Mioceno	5,2- 23,5

## ESQUEMA DE RAWSON

